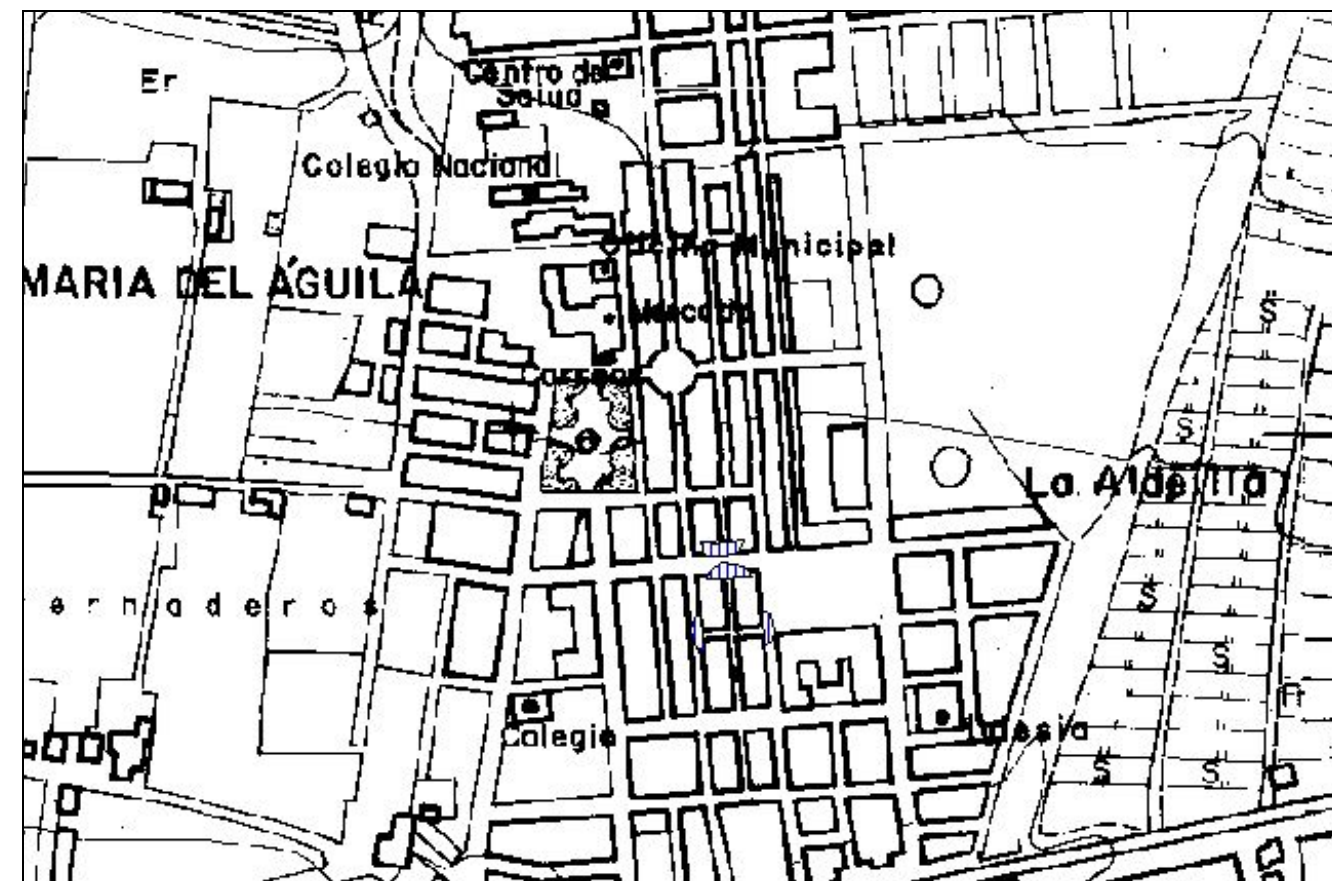




ARCOS ARQUITECTÓNICOS
(ET-03)



Elemento: Arcos arquitectónicos . CO: ET-03

Escala 1:5000 cm.

Nivel de protección: Nivel 2

	No se establece protección		Grado 2
	Grado 1		Conservación Integral

1. DENOMINACION

. Denominación: ARCOS ARQUITECTÓNICOS
 . Código: ET-03

2. DESCRIPCION

. Clasificación cultural

Genérica: CONTEMPORÁNEA
 Específica: AÑOS 50 DEL SIGLO -XX.

. Tipología:

Genérica (funcionalidad): VIVIENDA DOMÉSTICA.
 Específica: ARCOS

. Descripción del bien:

. Los arcos conservados forman parte de las 50 vivienda unifamiliares que se construyeron en los años 50 del siglo XX. Estas viviendas constaban de una sola planta, con acceso por la fachada desde la calle principal y al patio por el callejón. La singularidad de las viviendas consistía en tener un sobretecho con cámara de aire y con terminación en tejas de arcilla con dos caídas de aguas, una a la calle de fachada y otra al patio. Estas viviendas configuraron los primeros tramos de las calles hoy denominadas: Daza, Andalucía, Navarra, Valencia y Galicia, y callejones de acceso a los patios. Cuando el callejón daba servicio a dos grupos de viviendas, la entrada a estos las resolvieron construyendo un arco como prolongación de las viviendas, construidas con el mismo material que estas, ladrillo de arcilla y cemento, y con una terminación igual de tejas a dos aguas. Los arcos construidos fueron siete si bien en la actualidad se conservan cuatro, el segundo de ellos ya reconstruido.

3. LOCALIZACION Y DELIMITACIÓN:

. Coordenadas U.T.M.:

- X	--- Y
520131	4070872
520130	4070853
520173	4070879
520175	4070853
520165	4070904
520136	4070903
520157	4070926
520127	4070924

4. CONSERVACION:

4.1. Estado de conservación, alteraciones, incidencia

. Grado de Conservación:

Destruído () Parcialmente destruido () Bajo () Medio () Alto (X)

. Causas y agentes degradantes:

Agentes humanos.

. Medidas de conservación adoptadas:

..El arco número 2 ha sido reconstruido integralmente.

4.2. Elementos de Riesgo

. Enumeración:

. I Los elementos de riesgo a destacar son la progresiva construcción de edificios nuevos sobre los solares de las antiguas viviendas.

Incidencia previsible:

El acceso de vehículos de grandes dimensiones por los callejones así como la construcción de edificios nuevos pueden ser la causa del total deterioro de los arcos.

. Propuestas de conservación

Reconstrucción de los arcos n 5, 6 y 7.

4.3. Usos compatibles

Dada la particularidad de ausencia de edificios y espacios monumentales en el territorio, estimamos el uso cultural de los arcos en itinerarios escolares.

Elemento: Arcos arquitectónicos

Elemento: Arcos arquitectónicos

4.4. Posibilidades de puesta en valor/Propuestas.

Dada la particularidad de ausencia de edificios y espacios monumentales en el territorio, estimamos el uso cultural de los arcos en itinerarios escolares.

5. SITUACIÓN LEGAL

. Nivel de protección:

- . Catálogo General de P.H. de Andalucía: No
- . Nivel de protección del actual PGOU: NIVEL 2
- . Calificación del suelo: SUELO URBANIZABLE
- . Medidas de conservación: CONSERVACIÓN Y REHABILITACIÓN

7. DOCUMENTACIÓN FOTOGRÁFICA



Arco n° 1: Avda Daza con Calle Galicia



Arco n° 2: Calle Valencia con calle Galicia



ARCO N ° 3: Calle Navarra con callejón



Calle Navarra con callejón